

A 4050 – Rio Verde – A 4050

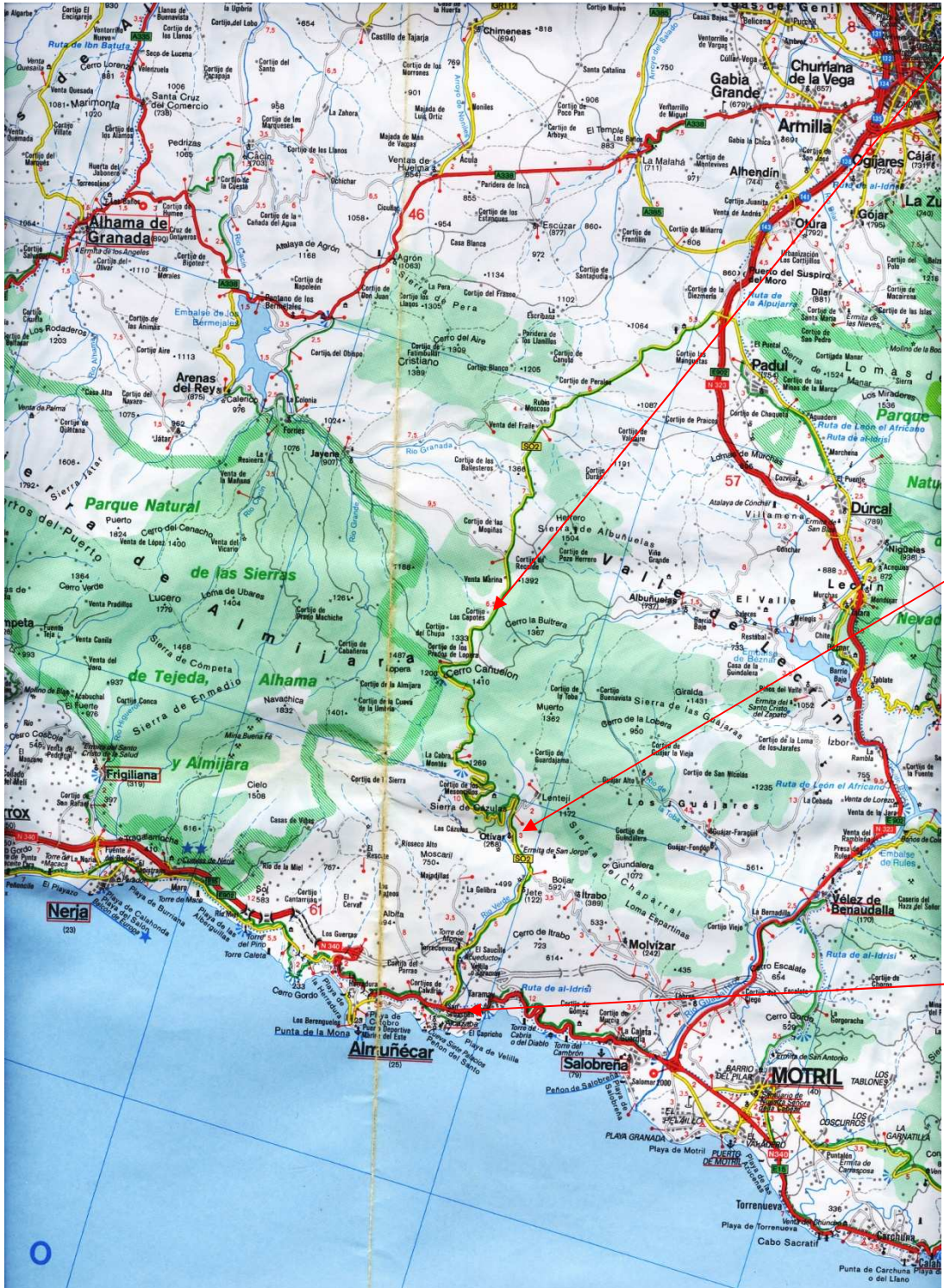
Højdemeter: Ca. 300 m.
Længde tur/retur: Ca. 6,0 km.
Sværhedsgrad: Turen er ikke fysisk hård. Der er en brat nedstigning til vandfaldet Chorreras de los Palos.
Turen klares uden problemer - alder 55-60 år.
Udstyr: Vandresko og vand.
Gennemført: August 2010.

Kør fra Torrox op langs kysten til Almunecar. I byen drejes af mod A 4050, Otivar.
Har man gps er Otivar et godt pejlepunkt.
Kør gennem Otivar.
Turen starter ca. 18 km efter Otivar mellem kilometersten 31 og 32.
Vandreturen foregår i et smukt bjerglandskab med store vidder.
Målet er Rio Verdes udspring og det 15 m høje vandfald Chorreras de los Palos.

Det anbefales at returnere til bilen ad samme vej.

Når man først er på stien er der ingen problemer med at finde vej, man skal blot følge stien.

Går man rundt i området nede ved vandfaldet støder man på adskillige rutemarkeringer. Følger man markeringerne ender man i terrænet omkring Rio Verde.
Vi har fulgt ruten og kan ikke anbefale turen uden at sikre sig at man kan komme op til asfaltvejen pr. bil.
Vi slap ud af området med hjælp fra en spansk familie.



Vandreturen starter her ca. 18 km efter Otivar.

Otivar.


Almuñécar.



Parker bilen her.

Turen starter her.
Gå lidt ned af vejen forbi
en lille forhøjning ved
parkeringspladsen.

Drej til venstre ind på
stien lige efter højen.





Ruten på kortet beskriver en rundtur hvor man ender på landevejen et stykke i retning mod Otivar.

Vi har prøvet rundturen og kan ikke anbefale denne, da turen op fra floden foregår på en støvet grusvej.


Turen på landevejen er heller ikke nogen stor oplevelse.




Turen byder på storslåede panoramaer. Bemærk at bjergene her er lysegrå.



Turen byder på storslåede panoramaer. Bemærk at bjergene her er lyse grå.



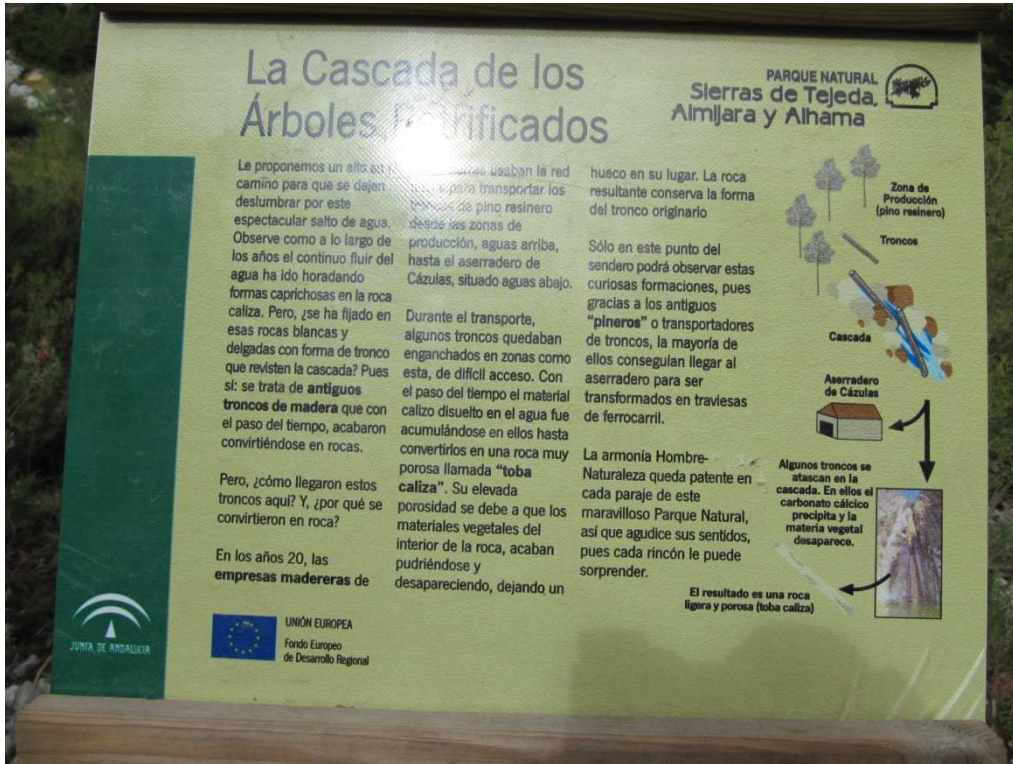
Vandfaldet set i det fjerne.



Nedstigningen mod vandfaldet er stejl.



Et par hjorte dukkede op på stien på vej ned til vandfaldet for at drikke.



Informationstavle ved vandfaldet.



Vandfaldet.
Det tager en times tid at gå ned til vandfaldet.